

Spotkanie otwierające



Projekt współfinansowany ze środków Unii Europejskiej w ramach Programu Operacyjnego Pomoc Techniczna 2014-2020



Unia Europejska
Fundusz Spójności





dialog / otwartość / zaangażowanie



Aktywna
Dąbrowa

Plan spotkania

1. Budżet Obywatelski dla Dąbrowy Górniczej.
2. Diagnoza osiedla.
3. Partycypacyjne wypracowanie pakietów rewitalizacyjnych w osiedlach na rok 2020.
4. Uwagi techniczne.

Czas trwania: ok 120 min.

-
- a) Akcja Edukacyjno - Informacyjna,
 - b) Zgłaszanie projektów,
 - c) Weryfikacja formalna i merytoryczno-prawna,
 - d) Odwołania autorów projektów,
 - e) Głosowanie mieszkańców na projekty,
 - f) Ogłoszenie wyników głosowania,
 - g) Ewaluacja i monitoring.

BO



Schemat działania BODG

www.bo.dabrowa-gornicza.pl



Czym jest DBP?



Budżet Partycypacyjny to forma konsultacji społecznych w sprawie przeznaczenia części pieniędzy z budżetu miasta na pomysły zgłaszane przez mieszkańców.

Czym jest DBP?



Schemat Działania VII edycji

www.twojadabrowa.pl



Diagnoza osiedla



- a. zadania zrealizowane w osiedlu z budżetu gminy w latach ubiegłych, w tym z Dąbrowskiego Budżetu Partycypacyjnego,
- b. planowane zadania do realizacji z budżetu gminy,
- c. problemy i potrzeby mieszkańców, słabe i mocne strony osiedla.

Planowane inwestycje



Planowane zadania do realizacji z budżetu gminy.

[Mapka inwestycji.](#)

Zrealizowane inwestycje



Zadania realizowane w osiedlu z budżetu gminy w latach ubiegłych z DBP:

-Remont chodników przy przychodni "Merkury", Przedszkolu nr 20 i budowa miejsc parkingowych dla mieszkańców - dokończenie projektu realizowanego w 2016 - teren w pobliżu Przedszkola nr 20 oraz przychodni zdrowia „Merkury” Budowa miejsc parkingowych, ciągów pieszych oraz fragmentu drogi stanowiącej połączenie dróg wewnętrznych. Szacunkowy koszt 278 000,00 zł.

Stan realizacji: Zadanie zrealizowane.

- Modernizacja ciągów pieszych oraz nowe miejsca parkingowe - ul. 1-go Maja 50, ul. Wojska Polskiego 70 Projekt obejmuje remont chodnika wzdłuż budynku przy ul.1 Maja 50 oraz remont fragmentu chodnika i budowę trzech miejsc postojowych (prostopadłych) w rejonie ul. Wojska Polskiego 70. Szacunkowy koszt 110 000,00 zł.

Stan realizacji: Zadanie zrealizowane.

- Siłownia na powietrzu/miejsce rekreacji - na terenie zieleni przy chodniku asfaltowym biegnącym od ul. Korczaka do ul. Przemysłowej Projekt przewiduje montaż 4 sztuk podwójnych urządzeń siłowni plenerowej, stolika szachowego, ławostołu piknikowego, 2 ławek parkowych, 2 „U” kształtnych stojaków rowerowych, 2 koszy na odpady. Szacunkowy koszt 60 742,55 zł.

Stan realizacji: Środki ujęte jako niewygasające. Umowa zawarta z terminem realizacji do 28.04.2019r.

Stan realizacji projektów można sprawdzić na stronie www.twojadabrowa.pl.

Zrealizowane inwestycje



Zadania realizowane w osiedlu z budżetu gminy w latach ubiegłych z DBP-2018:

- **Nowe życie parkingu oraz nowe miejsca parkingowe** - Utwardzenie nawierzchni po stronie południowo-wschodniej ul.1 Maja 50 - ułożenie płyt typu JOMB. Szacunkowy koszt: 190 000,00 zł.

Stan realizacji: Przygotowano materiały do wszczęcia postępowania przetargowego.

- **Osiedlowy parking przy ul. Adamieckiego 2 w Dąbrowie Górniczej** - Budowa parkingu z ciągiem pieszo-jezdnym przy ul. Adamieckiego 2. Szacunkowy koszt: 257 300,00 zł.

Stan realizacji: Przygotowano materiały do wszczęcia postępowania przetargowego.

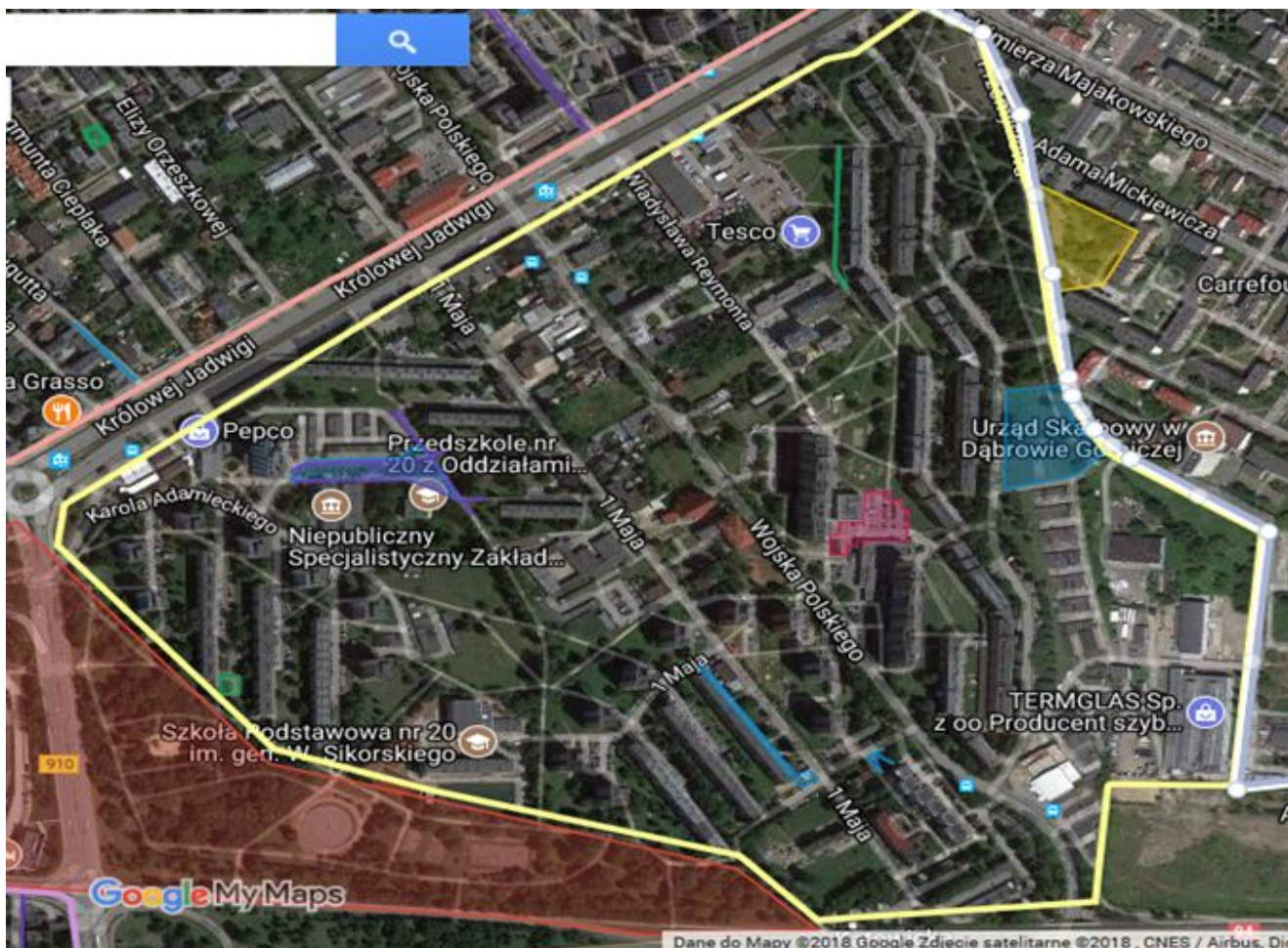
Stan realizacji projektów można sprawdzić na stronie www.twojadabrowa.pl.

Reden-Adamiecki



liczba mieszkańców	6875
kwota przeznaczona na osiedle w ramach DBP 2.0 w roku 2019	349 756,25 zł
W 2018 liczba mieszkańców	6972
kwota przeznaczona na osiedle w ramach DBP 2.0 w roku 2018	447 343,92 zł

Granica osiedla



Wyniki mapowania



Podczas poprzedniej edycji Budżetu Partycypacyjnego odbyło się “mapowanie osiedla”. Mieszkańcy, metodą warsztatową, wskazywali na:

- ważne miejsca w dzielnicy, jej mocne strony
- obszary problemowe, słabe strony dzielnicy



dialog / otwartość / zaangażowanie



Aktywna
Dąbrowa

Przyjazna przestrzeń

- Odpoczynek - rekreacja, ruch, spacer,
- Poruszanie się bez barier,
- Czystość (śmietniki zadbane, kosze ,wiaty)
- Edukacja społeczna związana z właścicielami czworonogów, samochodów
- Gospodarka parkingowa
- Bezpieczeństwo - oświetlenie,
- Imprezy plenerowe, wydarzenia integrujące dzielnicę
- Zagospodarowana zieleń i zadbane
- Przestrzeń dostępna dla wszystkich
- Miejsca dla właścicieli czworonogów - wybiegi
- Współistnienie ruchu samochodowo-pieszego

Ważne miejsca

1. Klub Helikon i jego otoczenie - Centrum Osiedla i wizytówka.
2. Planty im. Hm. St. Piotrowskiego - dużo zieleni.
3. Zielone tereny pomiędzy SP 20, a ul 1 Maja, ul Adamieckiego.

Obszary problemowe



ogólne bariery architektoniczne uniemożliwiające poruszanie się osobom starszym, inwalidom czy też matkom z dziećmi na wózkach,

- bezpieczne poruszanie się - problemem są zdewastowane chodniki, rozjeżdżone przez samochody, nie równe, dziury,
- potrzeba montażu progów zwalniających - ograniczenie prędkości w okolicach bloków, osiedli.
- potrzeba rozwiązania problemu z parkowaniem na terenie dzielnicy - rozjeżdżane trawniki, okolice Klubu Salsa - chodniki zastawione, uszkodzone, problem z poruszaniem
- potrzeba rozwiązania problemu z dojazdem do domu pomocy - parking dla busów dla osób niepełnosprawnych - rozjeżdżany chodnik, trawnik,
- zgłoszono potrzebę zagospodarowania plant, zadbanie o zieleni na terenie dzielnicy aby wyglądała estetycznie,
- brak jest stołów ławek, aby móc usiąść, odpocząć,
- potrzebny jest placu zabaw ze skoczkami-natryski, fontanny,
- dostrzeżono brak miejsca centralnego na imprezy plenerowe,
- zakończenie modernizacji terenu wokół Klubu Helikon.
- Istnieje potrzeba wygospodarowania miejsca dla właścicieli czworonogów - kosze na śmieci na odchody, wybieg itp.
- uporządkowanie spraw z wiatami śmietnikowymi - latające śmieci po osiedlu, więcej koszy na śmieci.
- potrzeba edukacji właścicieli zwierząt i samochodów, aby nie niszczyli trawników, nie zanieczyszczali ich, aby mogły z nich korzystać również dzieci i inne osoby.

Diagnoza osiedla

Na podstawie “mapowania osiedla” z poprzedniej edycji DBP oraz sondaży przeprowadzonych z mieszkańcami w dzielnicy rozpoznano:

- przestrzenie publiczne
- przestrzenie półprywatne
- przestrzenie puste
- ciągi spacerowe
- ciągi tranzytowe (bariery przestrzenne)
- ofertę rekreacyjną dzielnicy

link do mapy diagnozy dzielnicy:

<https://www.google.com/maps/d/viewer?hl=pl&mid=1XDIPKluW8p6yJdA9j0cly3SfXcW67eRt&ll=50.321715530076396%2C19.202391849999913&z=16>



dialog / otwartość / zaangażowanie



Aktywna
Dąbrowa

Przestrzenie publiczne

Otwarte przestrzenie między budynkami, które są dostępne dla wszystkich, określone miejsca, z których mieszkańcy swobodnie korzystają.




dialog / otwartość / zaangażowanie



Aktywna
Dąbrowa

Przestrzenie publiczne

Planty im. hm. St. Piotrowskiego





dialog / otwartość / zaangażowanie



Przestrzenie publiczne

Park Hallera część B



Przestrzenie publiczne

Podwórko osiedlowe ul. Adamieckiego



Przestrzenie półprywatne



Otwarte przestrzenie między budynkami, które są dostępne dla wszystkich, ale wytyczone przez pewną grupę mieszkańców (nie raz można dokładnie wskazać kto tam bywa), np. przydomowe ogródki, zagospodarowanie wspólnych podwórek.

Ciągi spacerowe



Deptaki, ciągi spacerowe (takie główne w osiedlu),
np. często użytkowane przez rodziny z dziećmi
ścieżki rowerowe, np. trasy wydarzeń cyklicznych, itp.

Ciągi spacerowe



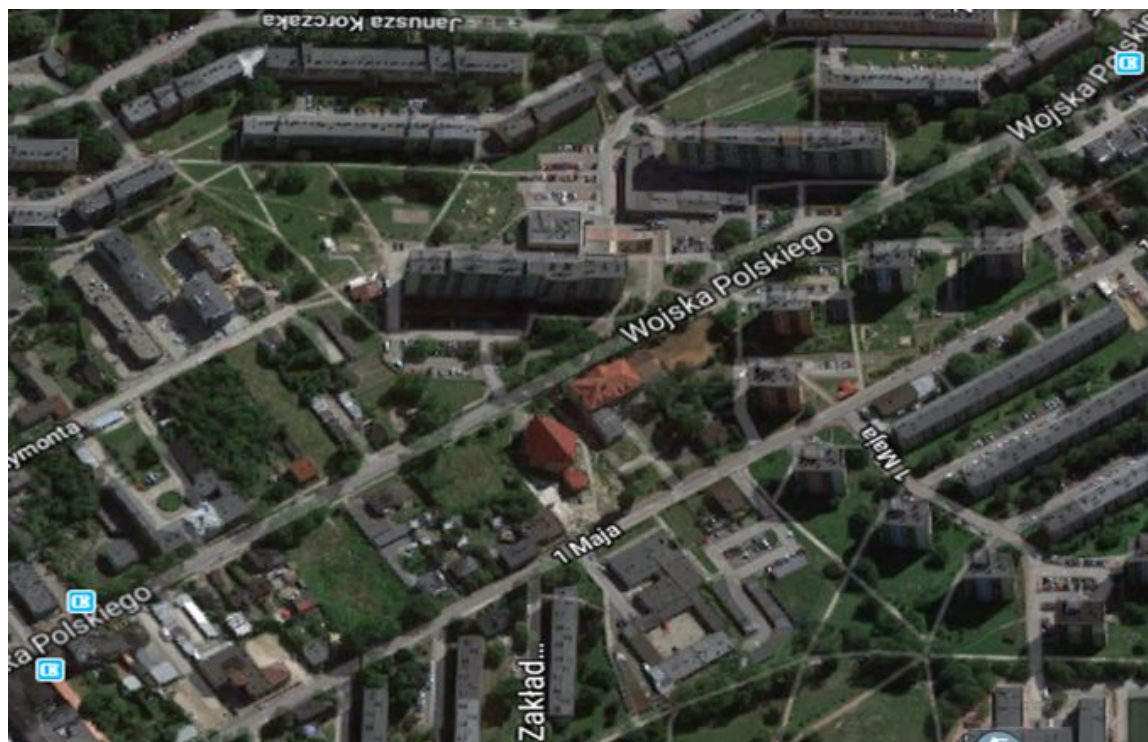
Planty im. hm. Stefana Piotrowskiego



Ciągi tranzytowe



Ul. Wojska Polskiego



Oferta rekreacyjna osiedla

Aktywności deklarowane przez mieszkańców.

Zaznaczone miejsca wraz z opisem oferty rekreacyjnej dla mieszkańców (warsztatów, spotkań, itp.) w roku 2018 (np. biblioteki, kluby osiedlowe, świetlice środowiskowe, domy kultury, parafie, szkoły, centrum sportu i rekreacji).

Oferta rekreacyjna osiedla

Boisko przy SP 20



Klub Helikon - warsztaty,
zajęcia dodatkowe,
miejsce spotkań.



Oferta rekreacyjna osiedla

Miejska Biblioteka Publiczna - filia



Inne formy działań

Inicjatywa lokalna - forma realizacji zadań publicznych przez administrację samorządową we współpracy z mieszkańcami.

Np. miasto finansuje materiały do zrealizowania pomysłu/projektu - zakup roślin, krzewów, ziemi, a mieszkańcy własnym nakładem sadzą je. Jest to mechanizm pozwalający wspólną realizację projektów zgłaszanych przez mieszkańców

NaprawmyTo.pl

Uwagi techniczne



1. Nazwy projektów - nie używać wymyślnych czy poetyckich. Preferowane proste nazwy: Remont chodnika przy ul. Stawowej 34, czy Budowa parkingu przy ul. Tysiąclecia 73.

Zgłoś się do swojego animatora osiedlowego!

piotr.seremet.dbp@gmail.com

Dziękuję za uwagę



Projekt współfinansowany ze środków Unii Europejskiej w ramach Programu Operacyjnego Pomoc Techniczna 2014-2020



Unia Europejska
Fundusz Spójności

